

Regional Transportation Authority

Regional Transportation Authority (RTA) proporciona supervisión financiera, financiación y planificación del transporte regional para las tres operaciones de transporte público en el noreste de Illinois:

La Autoridad de Tránsito de Chicago (CTA), Metra y el autobús suburbano. El RTA ofrece servicios de cliente, incluyendo la capacitación de viajes para personas con discapacidades. Para más información, visite el sitio web tachicago.org

Centro de Información de Viajes y Servicio al cliente de RTA 312.836.7000 - tachicago.org Llame al 312.913.3110 para ver las ubicaciones y el horario.

Signos



Información en General

CTA, Metra y Pace

The Chicago Transit Authority (CTA) opera autobuses, trenes elevados y subterráneos en Chicago y en los suburbios cercanos. Transitchicago.com. Metra ofrece servicios ferroviarios de cercanías a lo largo de la región sirviendo a Chicago y sus suburbios. metra.com. La línea de autobuses suburbanos Pace transporta gente por toda la región de Chicago mediante rutas fijas de autobuses, servicios Dial-a-Ride. On Demand y demás programas de tránsito comunitario, además del servicio de paratransito ADA paratransit. La mayoría de las rutas de autobús Pace se conectan con servicios de Metra y CTA. pacebus.com

Socios de tránsito

La línea South Shore opera trenes en la línea Metra Electric desde el centro de Chicago hasta South Bend, Indiana, sirviendo el lado sureste de Chicago y noreste de Indiana. mysouthshoreline.com. Amtrak ofrece servicio ferroviario desde Union Station de Chicago a ciudades a lo largo de Illinois. amtrak.com

Accesibilidad

Metra tiene 243 estaciones de tren de cercanías, de las cuales 191 son totalmente accesibles y 11 son parcialmente accesibles. El sistema de trenes CTA "L" incluye 145 estaciones, de las cuales 103 son totalmente accesibles. Todos los autobuses CTA y Pace están equipados con rampas y hacen anuncios de paradas automatizadas. Para obtener más información sobre como utilizar el sistema accesible de autobuses y trenes de la región, visite tachicago.org/rtders.



Mapa del Sistema

Octubre 2024

Table listing 204 Metra stations categorized by line: Chicago Union Station, North Riverside Park Mall, Heritage Corridor, etc.

Ubicaciones Clave

Puntos de interés

Table of points of interest: Adler Planetarium, Allstate Arena, Art Institute of Chicago, Sears Tower, etc.

Escuelas y universidades

Table of schools and universities: Art Institute of Chicago, Chicago State University, Columbia College, etc.

Estaciones Metra en el centro

Table of downtown Metra stations: Chicago Union Station, North Riverside Park Mall, Heritage Corridor, etc.

Los números de las calles de Chicago comienzan en el cruce de State y Madison en el centro de la ciudad. La calle State divide las direcciones al este de las del oeste, y la Madison divide las direcciones del norte de las del sur. Los números de las calles en los suburbios varían; no todos usan el sistema de Chicago. Una milla es igual a 800 números de calles. Por ejemplo, la Montrose (4400N) está una milla al norte de la Addison (3600N).

© 2024 Regional Transportation Authority. Diseñado para la RTA por Chicago Cartographics.

El RTA se compromete al medio ambiente. Este mapa fue fabricado usando papel que ha sido certificado por autoridad independiente a venir de bosques que están manejados en una manera responsablemente, y que también viene de 10% desechos post-consumos. ¡Por favor, recicla después de usarlo!

En memoria de Dennis McClelland de Chicago Cartographics. Diseñado de Mapas de la RTA de 2012 a 2024.

Tarifas y Pases

Métodos de Pago Los boletos y pases en CTA, Metra y Pace se pueden comprar a través de la aplicación Venia para iPhone, Apple Watch o un dispositivo Android usando Google Pay.

Las tarjetas Venia, solo para uso en CTA y Pace, se pueden comprar por \$5 en máquinas expendedoras, minoristas o puede agregar una tarjeta virtual a su teléfono a través de la aplicación Venia. Las tarjetas CTA crédito/debito sin contacto en CTA y Pace. Solo se acepta efectivo en los autobuses, no se emiten tachicago cuando paga en efectivo.

Los boletos de Metra se pueden comprar en las máquinas expendedoras de boletos de Metra ubicadas en todas las terminales del centro. Los boletos de ida también se pueden comprar en el tren, hay un sobrecargo de \$ 5 si hay una máquina expensora de boletos Metra disponible.

Table with columns: Tipo de Tarifa, Ventra o Sin Contacto, Transferido\*, Efectivo (sin transferido).

Table with columns: Tipo de Tarifa, Costo, Nota. Lists various fare types like CTA Tarifa completa, Pace Tarifa completa, etc.

Edad de tarifa reducida es de 7 a 11 años. Los niños menores de 7 años viajan gratis con un adulto que paga tarifa. Hasta 2 niños gratis por adulto en Pace. En CTA, niños de 6 años o menor viajan solos pagando tarifa reducida. En Pace, los niños menores de 7 años no son permitidos viajar solos pagando tarifa reducida.

Table with columns: Tipo de Pase, Costo, Nota. Lists monthly and annual pass options.

Las tarifas de las líneas South Shore se basan en la distancia recorrida. Hay cuatro tipos básicos de boletos: de 10, 10 viajes, 25 viajes y boletos mensuales. Las tarifas reducidas están disponibles para personas mayores y clientes con discapacidades. Teraje en cuenta que los boletos y pases de Metra carecen de validez en los trenes de la línea South Shore. Consulte las opciones y los tarifas de CTA en detalle en la página web mysouthshoreline.com.

Tarifas y Pases de Metra

Las tarifas se basan en la distancia recorrida. La siguiente tabla muestra el precio de los boletos y pases basados en viajes hacia/desde el centro de Chicago (Zona 1) y entre las Zonas 2-4. Los viajes que no van a la Zona 1 deben usar los precios que figuran en la columna 2-4.

Table with columns: Zona, Ida solamente, Ida solamente, costo reducido.

Edad de tarifa reducida es de 7 a 11 años. Los niños menores de 7 años viajan gratis. Hasta 3 niños por adulto viajan gratis en Metra. Los niños menores de 7 años viajan gratis los días de semana. No permiten viajar solos niños menores de 7 años.

\* Disponible solo en la aplicación Venia. El paquete de 5 pases de un día se puede comprar con hasta cinco pasajeros que viajan juntos. Solo por 5 días dentro de un periodo de 30 días. No permiten viajar solos niños menores de 7 años.

Se pueden usar pases diarios para viajes ilimitados todo el día de la mañana del siguiente. Metra ofrece un pase de un día de \$7 para sábados, domingo, o días feriados para viajes limitados o sábado o domingo o día feriado, y un Pase de Fin de Semana para \$10 para viajes ilimitados en ambos días del fin de semana. El pase no es válido para viajar por la línea South Shore (NCTD). Se pueden usar pases mensuales para viajes ilimitados en un mes civil.

Pase Regional Connect

Titulares del "Pase Mensual de Metra" también pueden comprar el "Pase Regional Connect", lo cual ofrece viajes ilimitados en CTA y Pace (menos rutas de Pace Premium), sin restricciones de horario o de día en mes entiero. El precio para titulares del "Pase Mensual de Metra" es \$30. Visite tachicago.com y pacebus.com para más detalles.

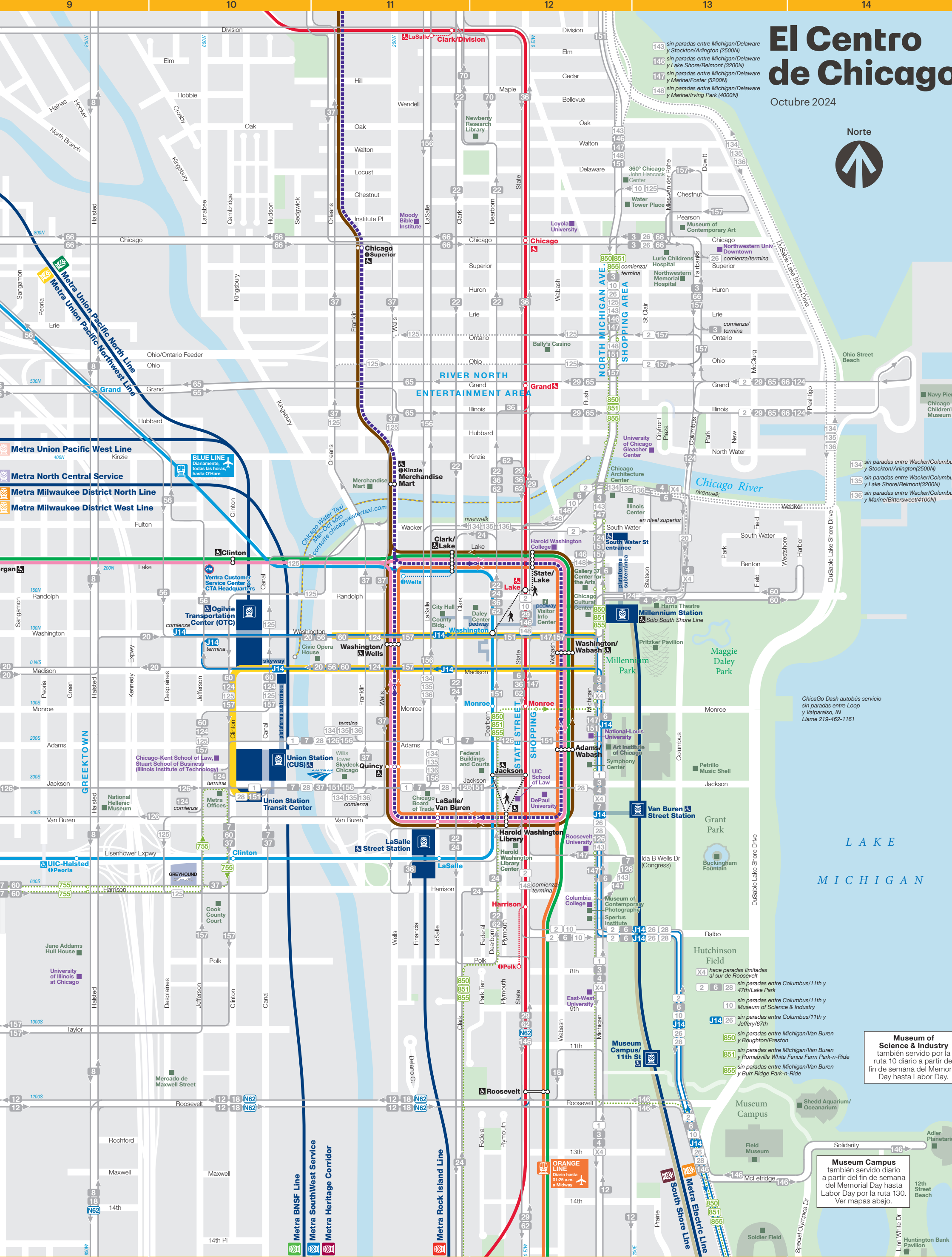
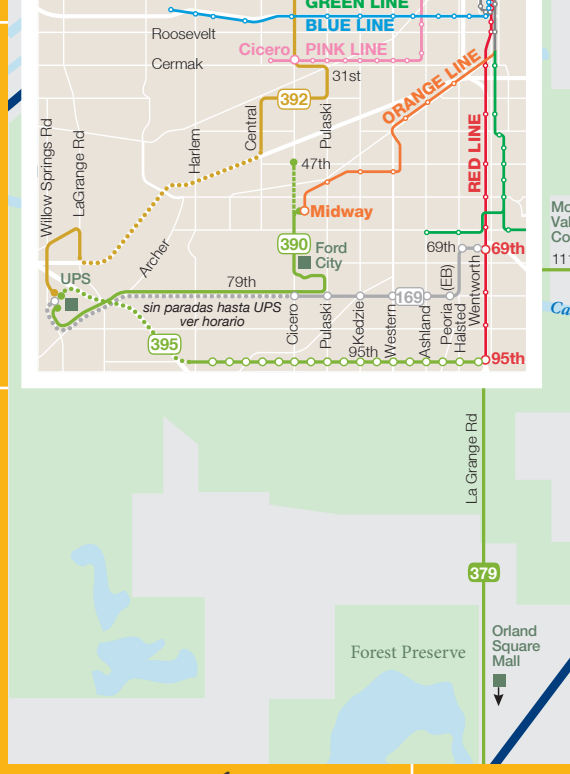
Tarifas de NICTD (South Shore Line)

Los pasajeros de la línea South Shore se basan en la distancia recorrida. Hay cuatro tipos básicos de boletos: de 10, 10 viajes, 25 viajes y boletos mensuales. Las tarifas reducidas están disponibles para personas mayores y clientes con discapacidades. Teraje en cuenta que los boletos y pases de Metra carecen de validez en los trenes de la línea South Shore. Consulte las opciones y los tarifas de CTA en detalle en la página web mysouthshoreline.com.

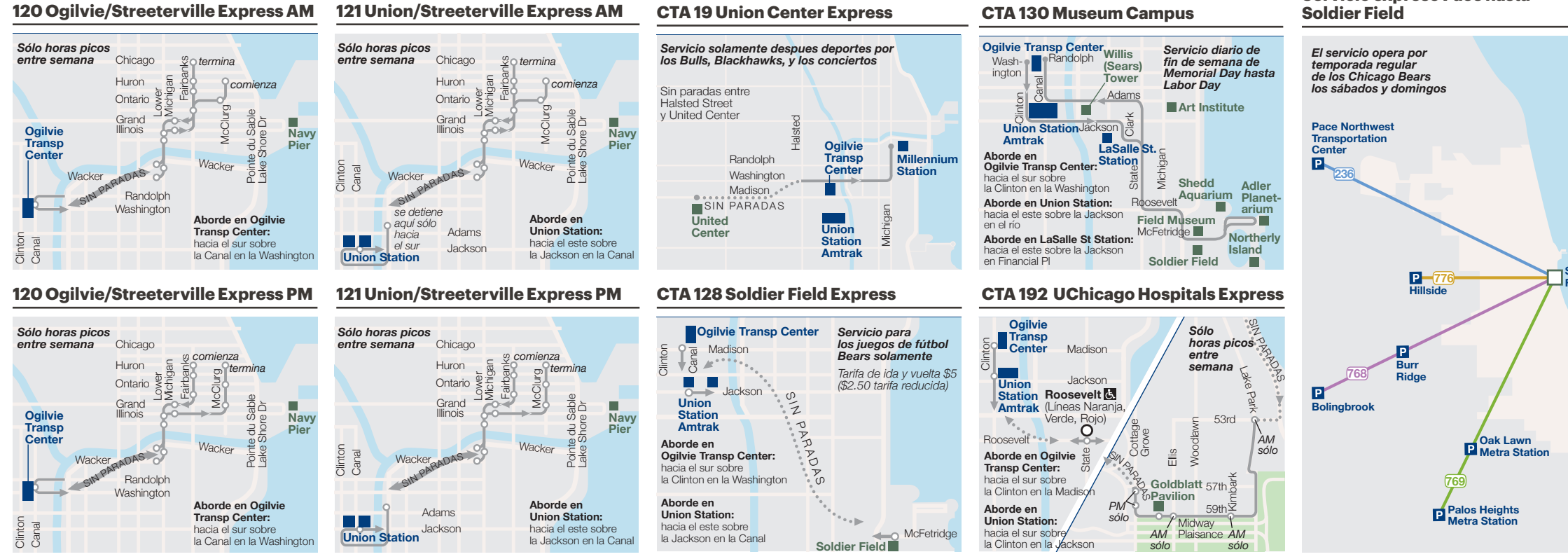
Las tarifas están sujetas a cambiar. Información vigente hasta 31 diciembre 2024.



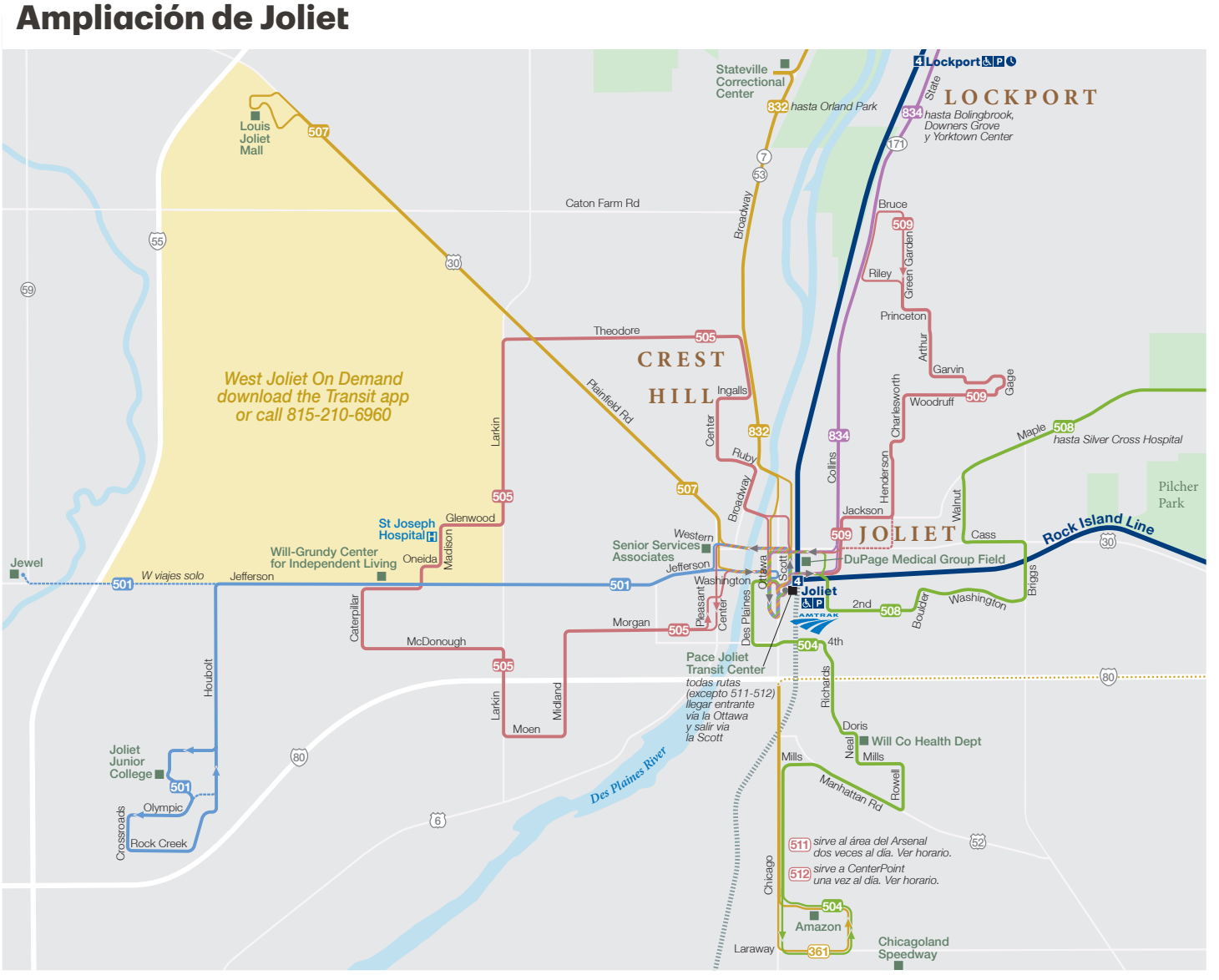
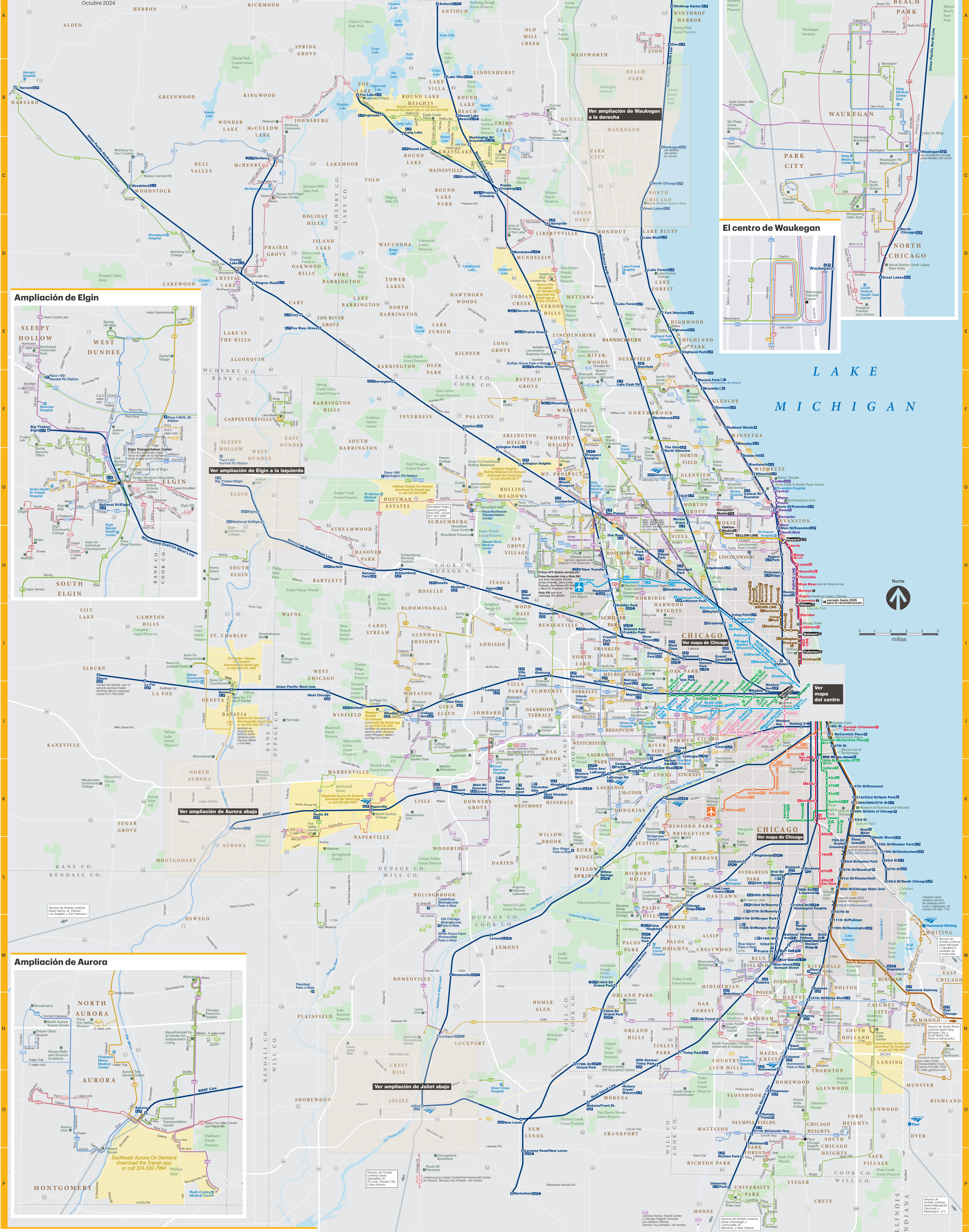
Servicio especial hasta UPS Hodgkins



Autobuses directos desde las estaciones Metra



Legend table with sections: CTA Trains, Trenes de suburbios Metra, Otros símbolos, Autobuses Pace, and Autobuses CTA.



Legend (Legenda) and list of towns/cities (Pueblos y Ciudades) with their corresponding Metra line numbers.

Table listing towns and cities (Pueblos y Ciudades) with their corresponding Metra line numbers.